



ГЕОИД

Общество с ограниченной ответственностью «Геоид»

ИНН 7453299007 КПП 745301001

тел. 8 (351) 750 76 56; моб. 8 (982) 111 29 16

e-mail: 7507656@mail.ru

www.geoid74.ru

454080, Челябинск, Свердловский пр-т 84 Б, офис 7.1

Заказчик - Управление архитектуры, городского строительства и землепользования администрации муниципального образования городского округа «Сыктывкар»

**Документация по планировке территории (проект межевания)
кадастрового квартала 11:05:0107018.**

**Проект межевания территории.
Материалы по обоснованию проекта межевания территории.**

Том 2.

Управляющий ООО «Геоид»

_____ /Ярославцев В.В.

Разработал

_____ /Спирова Е.В.


г. Челябинск

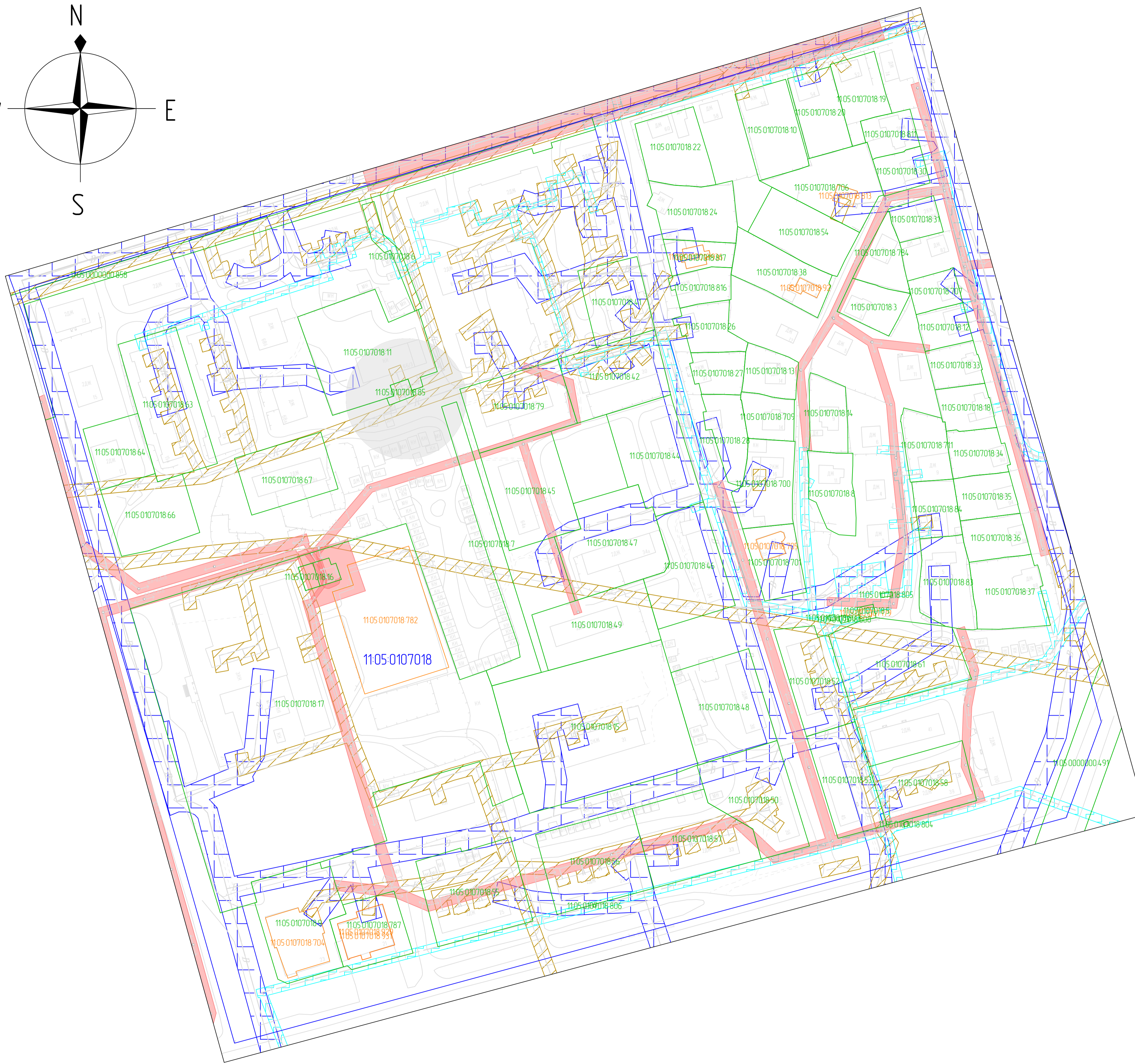
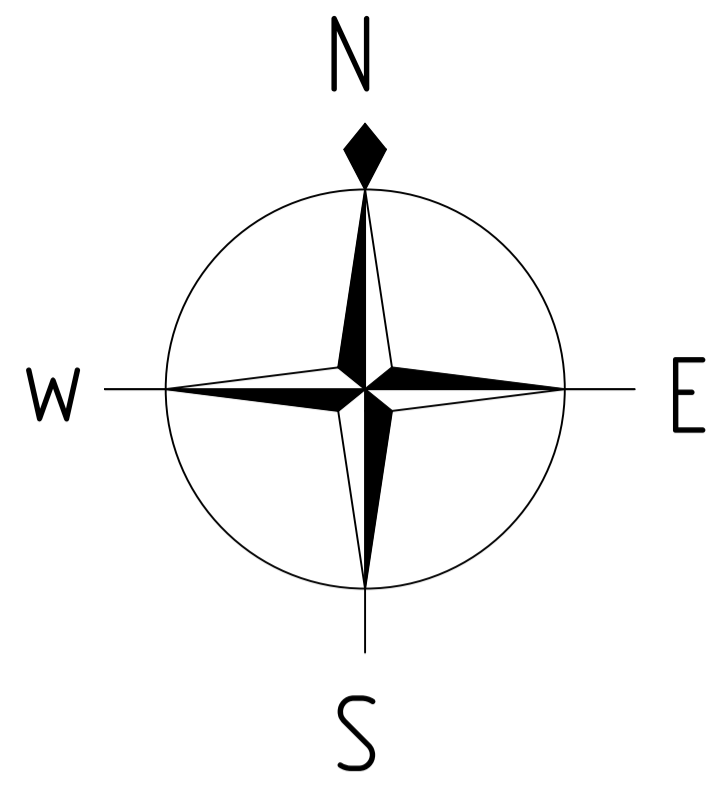
2021 г.



№ п/п	Наименование	Стр.
	Раздел 3. Материалы по обоснованию проекта межевания территории. Графическая часть	
1	Чертеж обоснования проекта межевания территории	3

Согласовано			

						08-21-ПМ			
Изм.	Колуч.	Лист	№ док.	Подп.	Дата				
Разраб.		Спирова Е.В.			08.21	Проект межевания территории. Материалы по обоснованию проекта межевания территории	Стадия	Лист	Листов
Управляющий		Ярославцев В.В.			08.21		П	1	1
							 ГЕОИД		




Условные обозначения границ:
 1105/0107018 граница и номер кадастрового квартала (граница проектируемой территории)
 1105/0107018/30 границы и кадастровый номер земельных участков по сведениям ЕГРН
 1105/0107018/813 границы и номер объектов капитального строительства по сведениям ЕГРН

Условные обозначения:
 ————— горизонтали
 змн.м отметки высот
 ЗЖ существующие здания и сооружения
 ———— существующая линия электропередач
 ———— существующий водопровод
 ———— существующая хозяйственно-бытовая канализация
 ———— существующий газопровод
 ———— существующая тепловая сеть
 ———— существующая хозяйственно-дренажная канализация

Охранные зоны инженерных коммуникаций:
 [Blue dashed box] Охранная зона водопровода
 [Cyan dashed box] Охранная зона газопровода
 [Red solid box] Охранная зона линии электропередач
 [Orange hatched box] Охранная зона хозяйственно-бытовой канализации
 [Grey solid box] Санитарно-защитные зоны

Примечание:
 - Территория межевания находится в зоне нормирования антропогенных шумов
 - на территории проектирования отсутствуют особо охраняемые природные территории, объекты культурного наследия, лесничества, участки лесничества, лесные кварталы, лесотаксационные выделы, части лесотаксационных выделов

						08-21-ПМ			
						Документация по планировке территории (проект межевания) кадастрового квартала 1105/0107018			
Изм.	Колуч.	Лист	№ док.	Подп.	Дата	Проект межевания территории Материалы по обоснованию проекта межевания территории	Стация	Лист	Листов
					08.21		П	1	1
						Чертеж обоснования проекта межевания территории М1:1000			
						ФОРМАТ_A1			